

EL PUERTO
DE
SANTA MARÍA

ITINERARIO

CUADERNO DE TRABAJO
(E. Primaria)

EL PUERTO DE SANTA MARÍA



Las ciudades, al igual que antiguamente las familias importantes, tienen sus propios escudos. El escudo de El Puerto de Santa María representa a la Virgen sobre la iglesia-castillo que Alfonso X el Sabio mandó construir aquí. Este rey escribió un libro llamado las CANTIGAS DE SANTA MARÍA, en donde cuenta, entre otros muchos hechos, cómo la Virgen se le apareció en El Puerto.

Las ondas de la parte inferior representan al mar.



JUNTA DE ANDALUCÍA

Consejería de Educación y Ciencia
Consejería de Cultura

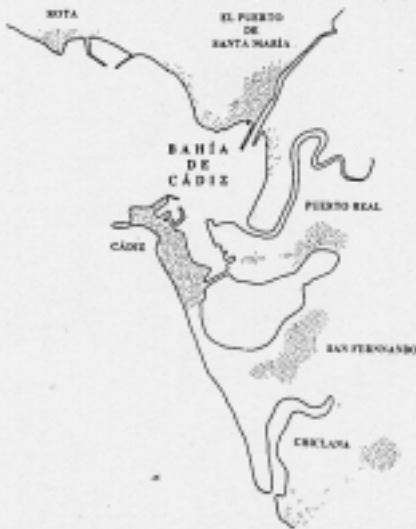


Gabinete Pedagógico de Bellas Artes.

Delegación Provincial de Cultura

C/ Tinte, s/n. 11004 - CÁDIZ. Tfno: 22 88 57

ITINERARIO DE EL PUERTO DE SANTA MARÍA



El Puerto de Santa María, ciudad en la que te encuentras, está situada en la Bahía de Cádiz, junto a la desembocadura del río Guadalete. Desde hace mucho tiempo sus habitantes han trabajado en actividades relacionadas con el mar y con la elaboración de vinos. Cristóbal Colón vivió un tiempo aquí y de la importancia de esa época y del comercio con América quedan importantes edificios que pertenecían a familias ricas que colocaban sobre las puertas de sus casas escudos realizados en piedra. Algunas de estas casas las verás en tu recorrido.

Para realizar esta visita a El Puerto de Santa María debes ayudarte de este plano. Sus flechas te indican las calles que recorrerás y los números sirven para indicarte el lugar aproximado de la calle donde están situados los edificios importantes que forman parte del rico PATRIMONIO de esta ciudad. **VAMOS A INICIAR** el itinerario desde el lugar marcado con una mano en este plano, que seguramente es donde debes encontrarte ahora. Durante nuestro recorrido tienes que realizar el siguiente ejercicio: cuando llegues ante un edificio numerado en tu plano, trata de **LOCALIZARLO** entre los dibujos que tienes en la página número 2 de tu cuaderno y **COLOCA** en el recuadro que tienen junto al nombre el número que le corresponde del plano.






LONJA DE PESCADO, lugar destinado antiguamente a su venta.



PALACIO DE IMBLUSQUETA, construido por una importante familia de la ciudad. Actualmente es el Ayuntamiento.



FUENTE DE LAS GALERAS, servía para que los barcos cogieran agua para sus viajes.



HOSPITAL DE SAN JUAN DE DIOS.



CONVENTO DE LAS MONJAS CONCEPCIONISTAS.



IGLESIA MAYOR PRIORAL.




CASTILLO DE SAN MARCOS, construido por el rey Alfonso X el Sabio.




PALACIO DE ARANIBAR, perteneció a una importante familia que como otras de la ciudad vivía del comercio con América.

OBSERVA detenidamente la portada de la CASA-PALACIO de IMBLUSQUETA y **COMPARÁNDOLA** con este esquema **DIBUJA** en él aquellos elementos que falten o estén incompletos. En el dibujo, además, tienes cuatro cosas que no existen en la fachada, **LOCALÍZALAS** y **MÁRCALAS**:





SITÚATE ante la portada de la **IGLESIA PRIORAL**. **MÍRALA** detenidamente y fijándote posteriormente en los pequeños trozos dibujados en la parte inferior de esta página averigua en primer lugar donde están colocados en la portada de la iglesia. Posteriormente **INDÍCALO** uniendo con una línea cada uno de ellos con el lugar que le corresponde en este esquema:




**ACTIVIDADES QUE PUEDES REALIZAR EN EL AULA O EN CASA
(COLOREA Y ESCRIBE EL NOMBRE DE CADA EDIFICIO)**









El Puerto de Santa María es la ciudad donde nació **RAFAEL ALBERTI**, que es uno de los poetas más importantes de nuestro tiempo. Él, además de poeta es pintor, por ello aquí te mostramos algunos de sus dibujos para que también puedas colorearlos:



**EN ESTA PÁGINA PUEDES DIBUJAR ALGO RELACIONADO
CON LA VISITA QUE HAS REALIZADO CON TU COLEGIO.**