

2018

Departamento de
Francés
IES LA ESCRIBANA

["RUTAS POR ANDALUCÍA"]

Guía fácil del CABO DE GATA

Cabo de Gata, un lieu magique en Méditerranée


Le Parc Naturel de Cabo de Gata-Níjar est le premier parc maritime terrestre d'Andalousie. C'est un parc d'origine volcanique, la plus grande superficie maritime terrestre protégée et de grande importance écologique de toute la côte méditerranéenne d'Europe Occidentale.

Le Parc Naturel de Cabo de Gata-Níjar, d'une extension de 38.000 hectares, est un des joyaux naturels pour le tourisme d'Almería, d'Andalousie et de toute l'Espagne, grâce à la beauté et la richesse écologique de sa frange côtière et de sa bande marine d'un mille de largeur (12.000 hectares).

En outre, a d'autres formes de protection: Zone de protection spéciale pour les oiseaux (ZEPA), Les zones humides d'importance internationale- Las Salinas del Cabo de Gata (RAMSAR), Réserve de biosphère UNESCO, Aire spécialement protégée d'importance méditerranéenne (ZEPIM), Geopark, plus info(Wikiped

Parc naturel de Cabo de Gata est démarquée entre les communes d'Almeria, Carboneras et Níjar.

San José est l'excellence de destination touristique, bien que d'autres endroits, comme Las Negras, Agua Amarga, Isleta del Moro et Rodalquilar, à l'est du parc naturel, ont également subi d'importants changements et adaptations au cours des dernières années. . Dans l'est de Cabo de Gata sont San Miguel, où de nombreux résidents encore la pêche et artisanat, et Almadraba de Monteleva, est un petit village de pêcheurs et de sel. Et bien sûr, nous trouvons quelques endroits dans un grand charme: Fernán Pérez, qui est Gate Park et à l'extérieur des stations, Las Hortichuelas Las Hortichuelas deux kilomètres de la côte et aussi Pozo de los Frailes. Nous pouvons ajouter une petite station touristique sur la plage comme los Escullos.




Cabo de Gata, un lieu magique en Méditerranée



La Nature en Cabo de Gata

L'importance écologique du Cabo de Gata est due à son origine de type volcanique, son climat semi-aride et son caractère maritime terrestre. Nous pouvons classer la faune terrestre du Cabo de Gata en deux biotopes différents: le pacage et la zone steppique. La faune marine est un facteur prédominant. Nous distinguons trois biotopes différents: fonds sableux, fonds rocheux et herbiers de posidonies océanique. Les oiseaux du Parc Naturel sont aussi un facteur caractéristique et nous pouvons distinguer trois milieux: le pacage ou zone de marais, la zone de vergers et la zone steppique. La flore du Parc Naturel se caractérise par le climat semi-aride, très humide, évaporation élevée et forte exposition solaire, avec un relief et des sols volcaniques peu compacts. Le Complexe Volcanique du Parc Naturel de Cabo de Gata-Nijar s'est formé pendant la période comprise entre 15 et 16 millions d'années et constitue la partie émergée d'une grande étendue de magma submergée qui s'étend par la zone de la Mer d'Alboran. Pour ces raisons, il a été accordé figure de protection internationale géoparc. Un autre joyaux naturels situés sur la côte du Parc Naturel est le monument naturel de l'île de San Andres.

Cabo de Gata, un lieu magique en Méditerranée



Cabo de Gata, un lieu magique en Méditerranée

Cabo de Gata est à la fois le berceau des civilisations et en passant par de multiples cultures qui ont laissé leur marque sur ce lieu.

Tout au long de sa biographie, nous pouvons trouver néolithiques, reste Phéniciens, les Grecs, Romains

Ainsi, la diversité historique de la région en fait un lieu unique d'observer le notre évolution. Les premiers habitants. – La culture des Millares.–La culture de l'Algar. – Les Phéniciens. – Grèce et Carthage.–Les Ibères.–L'occupation Romaine.–L'Islam–Le Calife Omeya.–Les Maures.–XVIIIe siècle : les Châteaux.–Le nouveau siècle minier.–Cabo de Gata en histoire.



Casa Cabo de Gata.

Cabo de Gata, un lieu magique en Méditerranée



Hôtels cabo de Gata.



Cabo de Gata desde el mar



Voile Cabo de Gata



Inmersiones de buceo en Cabo de Gata



Kayak en Cabo de Gata




Photos sous-marines 2



Monumento Natural Isla de San Andrés

Cabo de Gata, un lieu magique en Méditerranée



● El complejo volcánico en Cabo de Gata



● La Flore de Cabo de Gata



● Geopark, parc naturel de Cabo de Gata Almeria, Espagne

Ceci est un espace protégé de premier ordre. Si vous naviguez sur ces pages ne pas oublier que vous devez l'utiliser avec la sensibilité qu'elle mérite l'environnement et les êtres qui sont traités.