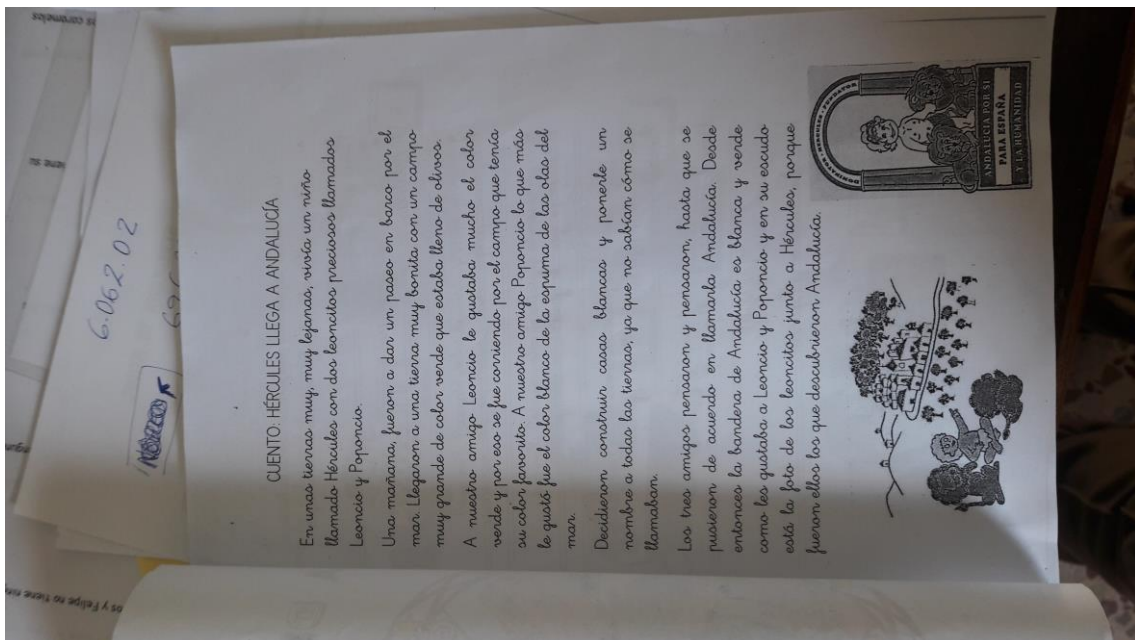


CUDERNILLO PARA TRABAJAR ANDALUCÍA

Mis alumnos de 1º Ciclo han trabajado conmigo en el aula un cuadernillo sobre Andalucía donde hemos trabajado lengua con el cuento “Hércules llega a Andalucía”, matemáticas con recetas de cocina y Ciencias Sociales con diferentes tipos de actividades adjunto fotos del cuadernillo.



1. Contesta las siguientes preguntas sobre el cuento de Hércules.

- ¿Cómo se llamaban los leones que eran amigos de Hércules?
Leones y Poponcio
- ¿Dónde llegaron los tres amigos?
A Andalucía
- ¿A quién le gustaba el color blanco? ¿Por qué?
A Poponcio porque usa el color de la piel
- ¿A quién le gustaba el color verde? ¿Por qué?
A Leones porque le gustaba el campo
- ¿Qué nombre le pusieron a esa tierra cuando habían llegado?
Andalucía
- ¿Quién aparece en el escudo?
Hércules, Leones y Poponcio
- ¿Quién descubrió Andalucía?
Hércules, Leones y Poponcio

los dibujos del cuento

3. Busca en la lectura, 3 palabras con:

- 1 sílaba: Deimos y las
- 2 sílabas: Foto y verde y blanco
- 3 sílabas: Amigos y maraña y loneta

4. ¿Qué es? Escribe cada nombre en su lugar.

Hércules, brújula, mono, Poponcio, pincel, lápiz, Leona, serpiente, león, Persona: Hércules

Animal: Mono, Poponcio, Leona, serpiente y león

Cosa/ objeto: Brújula, pincel y lápiz

5. Subraya de rojo el sujeto y de azul el predicado.

× Hércules es despierto

× Hércules es un niño muy valiente

6. Haz un dibujo sobre la lectura

6-062.02

IER. COLO
 Lee los ingredientes de los cuatro recetas anteriores y calcula.

¿Cuántas patatas se necesitan para elaborar los cuatro recetas anteriores? ¿Para el doble?
 Datos: 5, 8, 13, 26

$$\begin{array}{r} 5 \\ + 8 \\ \hline 13 \\ \times 2 \\ \hline 26 \end{array}$$

Solución: Se necesitan 13 patatas Necesitas 26 patatas para el doble.

¿Cuántos tomates necesitamos para hacer los cuatro recetas? ¿Para el triple?
 Datos: 10, 14

$$\begin{array}{r} 10 \\ + 14 \\ \hline 24 \\ \times 3 \\ \hline 72 \end{array}$$

Solución: Necesitas 14 Tomates Necesitas 42 Tomates para el triple.

¿Cuántos tomates más que patatas necesitamos?
 Datos:

$$\begin{array}{r} 42 \\ - 26 \\ \hline 16 \end{array}$$

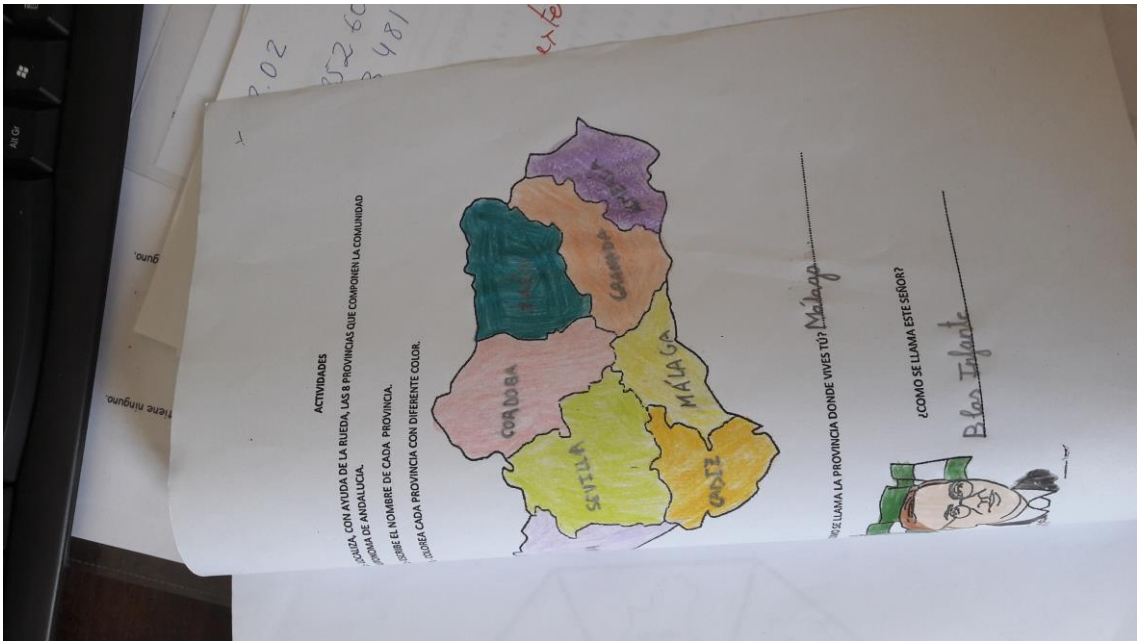

Solución: Necesitas 1 Tomate más Necesitas 16 Tomates más.

6-062.02

RESOLUCIÓN DE PROBLEMAS
 En la Semana Cultural hemos realizado unos talleres de cocina en el colegio con la ayuda y guía de las familias para degustar en la convivencia todos los miembros de la comunidad educativa.

En la tabla siguiente presentamos los ingredientes de cuatro de los platos elaborados en esos talleres.

Patatas aliñadas	Empanada carne:
Ingredientes para cuatro personas: 5 patatas medianas 1 cebolla mediana 1 ramita perejil 1 lata melva Aceite Vinagre Sal	Ingredientes ocho personas: 1 pimiento verde 1 cebolla 1 ajo 10 tomates maduros tipo pera 1/2 carne picada 2 base hojaldre 1 huevo Aceite Sal
Salmorejo	Ensaladilla rusa
Ingredientes para dos personas: 4 tomates para maduros. 1 bola pan duro remojado = 1 tomate 1/2 de un ajo. Aceite Vinagre Sal	Ingredientes para cuatro personas: 8 patatas medianas 2 huevos cocidos 3 latitas atún 1 lata pimiento morrón 1 tarro mayonesa Aceite Vinagre Sal



TALLER DE COCINA

Se ha elaborado un taller de cocina con las madres, previamente se eligieron las recetas, los niños la trabajaron en lengua, escribiéndolas y en matemáticas, fuimos a comprar con dinero los ingredientes a la tienda, después con la familia se elaboraron

ENSALADILLA RUSA

Ingredientes:

2Kg. De patatas, 1 docena de huevos, 1 lata de atún de kilo, 3 latas de pimiento morrón, 3 latas de guisantes, 2 paquetes de aceitunas sin hueso, 1 litro de aceite de girasol, 1 litro de leche.

Preparación

Las patatas se cuecen con sal, y también se cuecen los huevos, una vez cocidas las patatas se pelan y se trocean, los huevos también se pelan y se trocean, todo se echa en un bol y ahí se le pone la lata de atún desmenuzada, los pimientos morrones picaditos, los guisantes y las aceitunas troceadas.

Finalmente con la leche y el aceite se hace una mahonesa y se mezcla con lo anterior y se decora con huevos, aceitunas y pimiento morrón que hemos dejado reservado.

TARTA DE CHOCOLATE

Ingredientes:

4 paquetes de galletas RIO de las grandes, 1 paquete de chotaza grande, 1 paquete de azúcar, 4 botes de leche, 1 bote de nata vegetal, 1 paquete de natillas ,gominolas para decorar.

Preparación

Se calienta la leche y se mezcla con el chotaza y se deja enfriar, por otro lado se hacen las natillas con la leche y también se deja enfriar.

Una vez frio el chocolate se mezcla con la nata vegetal.

En una bandeja se coloca una capa de galletas y encima el chocolate mezclado con la nata, encima otra capa de galletas pero esta vez mojadas en leche con azúcar, y encima una capa de natillas, así continuamos hasta terminar con galletas. Luego todo se cubre con chocolate y se decora con gominolas .






TALLER DE FLAMENCO

En el aula hemos elaborado con distintos materiales: bolsas de plástico, papel, gomets, cartulinas, papel de seda... los trajes de flamencos con los que hemos desfilado por el pueblo:

Se han realizado para las niñas faldas de bolsas de basuras, pendientes y peinetas coloreadas por ellas, flores de papel de seda y para los niños sombreros de cartulinas, chalecos de bolsas de basura, flor y fajin de seda y un sombrero de cartulina





UNIDAD DIDÁCTICA DE ANDALUCÍA, AREA DE CIENCIAS SOCIALES

Entre todo el Claustro hemos elaborado una unidad didáctica de Andalucía y luego nos hemos ido repartiendo el trabajo, a mí me ha tocado trabajar el área de Ciencias Sociales desde 1º de primaria hasta 6º de primaria.

Para ello he buscado en internet varios textos sobre Andalucía y sus provincias y de ahí he buscado también las actividades para los diferentes cursos.

EL PADRE DE LA PATRIA



- El malagueño Blas Infante, reconocido hoy como Padre de la Patria Andaluza, fue el creador del nacionalismo moderno andaluz y exponente del infortunio, la generosidad y las contradicciones del andalucismo actual.
- Pagó su entrega por Andalucía con lo más caro: su vida. 🌐 🗣️

NUESTRA BANDERA



- *Andalucía se ha caracterizado casi siempre por emplear históricamente unos mismos colores.*
- *A lo largo de toda su historia, el espíritu de la bandera de Andalucía siempre ha sido el mismo, el de representar con sus colores, el blanco y el verde, la paz y la esperanza de un país, el andaluz.* 🌐 🗣️

NUESTRO ESCUDO



El escudo de Andalucía está basado en el escudo de la ciudad de Cádiz, cabecera de nuestro pueblo, después de Tartessos.

En el escudo se puede leer

en la parte superior

DOMINATOR HERCULES FUNDATOR
Y tiene como significado el principio de la identidad andaluza.

En la parte inferior figura la leyenda
ANDALUCÍA POR SI, PARA ESPAÑA Y LA HUMANIDAD

Es pues, un grito de libertad,
no solo nacional,
sino universal.


NUESTRO HIMNO

*La bandera blanca y verde
vuelve, tras siglos de guerra,
a decir paz y esperanza,
bajo el sol de nuestra tierra.*

*Andaluces, levantaos!
¡Pedid tierra y libertad!
¡Sea por Andalucía libre,
España y la Humanidad!*

*Los andaluces queremos
volver a ser lo que fuimos
hombres de luz, que a los hombres,
alma de hombres les dimos.*

*¡Andaluces, levantaos!
¡Pedid tierra y libertad!
¡Sea por Andalucía libre,
España y la Humanidad!*



28F, DÍA DE ANDALUCÍA



• Un año antes de que se aprobara la Constitución Española, el pueblo andaluz se manifestó en las plazas y en las calles pidiendo la autonomía para Andalucía.

• El 28 de febrero de 1980, los andaluces pudieron al fin afirmar en referéndum el deseo de formar una Comunidad Autónoma con plenas competencias y tener así un gobierno propio.

• Ese fue un momento histórico tan importante que, desde entonces, el 28 de febrero se celebra como Día de Andalucía.

Un año después, en 1981, se aprobó el Estatuto de Autonomía que, tras la Constitución, es nuestra norma más importante.



ANDALUCÍA



NUESTRA TIERRA



- Situada al Sur de la Península Ibérica, limitando al Oeste con Portugal, al Sur con el Océano Atlántico y el Mar Mediterráneo, al Este con la Región de Murcia y al Norte con Extremadura y Castilla la Mancha.
- Es la comunidad más poblada de España y la segunda más extensa.
- Integrada por ocho provincias con capital en Sevilla.

NUESTRO RELIEVE



- *El Relieve de Andalucía se caracteriza por los grandes contrastes físicos, entre elevadas cordilleras y sierras, como el caso de Sierra Nevada (Mulhacén de 3.483 m.), y grandes llanuras como es el caso del curso del río Guadalquivir.*
- *Distinguimos tres grandes unidades de relieve: Sierra Morena, Depresión Bética y Sistemas Béticos.*

NUESTROS RIOS



- Los ríos de Andalucía, se ven condicionados por las características del relieve.
- Esta situación, unida a la localización de Andalucía en el extremo de Europa, hace que distingamos dos vertientes:
- En la vertiente Atlántica, destaca el río Guadalquivir, el Odiel, Tinto y Guadalete.
- Los ríos mediterráneos son cortos, con caudal irregular. Destacan el Almanzora, Guadalhorce y Guadiaro.

NUESTRO CLIMA



- El clima en Andalucía es el Mediterráneo. Pero su gran extensión, su diversidad geográfica, su relieve, la situación entre el Océano Atlántico y el Mar Mediterráneo, hace que dentro del clima andaluz existan una serie de variantes.

ESPACIOS PROTEGIDOS



- Andalucía dispone de un gran número de espacios naturales y ecosistemas de gran singularidad y valor ambiental.
- El 20% del territorio andaluz se encuentra bajo protección, (30% del territorio protegido en España). Entre los muchos espacios destacan el Parque Natural de la Sierra de Cazorla, el mayor parque natural de España y el segundo de Europa, el Parque Nacional de Sierra Nevada, Doñana y las áreas subdesérticas del Desierto de Tabernas y del Cabo de Gata.

NUESTRO LITORAL



- **Mil kilómetros de costa con un factor común... el Sol.**
- **Las playas de Andalucía constituyen un patrimonio natural con personalidad propia. El litoral, desde la Costa de Almería, la Costa Tropical granadina, la Costa del Sol en Málaga o la Costa de la Luz de Cádiz y de Huelva conforma un paraje natural idílico, unido a la calidez de sus aguas y a su sol omnipresente.**



ALMERÍA



- *Almería es la provincia más oriental de Andalucía, posee una extensa costa y limita al norte con la Región de Murcia.*
- *Sus principales Sierras son los Filabres y la Sierra de Gádor. Los ríos almerienses son ramblas que permanecen secas la mayor parte del año; entre ellos destacan los ríos Almanzora y Andarax.*
- *Su clima es extremadamente seco, lo que ocasiona unos paisajes áridos, sin apenas vegetación, con alguna zona incluso desértica*



CÁDIZ



- Situada al sur de Andalucía, su costa está bañada por el Océano Atlántico y por el Mar Mediterráneo.*
- Las mayores altitudes están situadas en la Sierra de Grazalema, extremo occidental de los Sistemas Béticos.*
- Entre sus ríos destacan el Guadalete y el Barbate. En la sierra de Cádiz abundan pueblos de gran belleza; son los llamados "pueblos blancos".*
- Su capital es la ciudad de Cádiz. Otras grandes ciudades son Jerez de la Frontera y Algeciras.*





CÓRDOBA




- *Situada al norte de Andalucía, limita con las Comunidades de Extremadura y Castilla-La Mancha.*
- *El relieve de Córdoba tiene importantes contrastes: al norte se extiende Sierra Morena; en su parte central, el valle del Guadalquivir; y al sur, la Cordillera Subbética. El río principal es el Guadalquivir. Su paisaje más característico es la campiña, dedicada a cultivos de secano (cereales, olivar y vid).*



GRANADA



- *Situada al sur de Andalucía, tiene una pequeña franja de costa. En su parte oriental limita con Castilla-La Mancha y Murcia. Su territorio es muy montañoso y en él se encuentra Sierra Nevada, con los mayores picos de la península. Sus principales ríos son el Genil, afluente del Guadalquivir, y el Guadalfeo. En esta provincia se registran las temperaturas más bajas de la región, por lo que en invierno son frecuentes los paisajes nevados.*





HUELVA



- *Esta provincia se sitúa al oeste de Andalucía, tiene frontera con Portugal y limita al norte con la Comunidad de Extremadura. Huelva tiene un extenso litoral bañado por el Océano Atlántico.*
- *En la zona norte de Huelva sobresale la Sierra de Aracena, que forma parte de Sierra Morena. Destacan los ríos Odiel y Tinto, además del Guadiana, que sirve de frontera con Portugal.*
- *Paisajes característicos son las extensas playas y las marismas.*



JAÉN



La provincia de Jaén está situada al norte de Andalucía, limita con la comunidades de Castilla-La Mancha. Jaén cuenta con la Sierra de Cazorla como principal accidente del relieve y está recorrida por dos ríos: el Guadalquivir, que nace en esta provincia, y su afluente el Guadalimar. Su paisaje más característico son los extensos campos de olivares que cubren lomas y montañas de escasa altitud. La capital es Jaén. Otras ciudades son Linares, Andujar, Baeza, ...





MÁLAGA



La provincia de Málaga está situada al sur de Andalucía y tiene una extensa costa bañada por el Mar Mediterráneo.

Su principal accidente del relieve es la Serranía de Ronda.

Entre sus ríos destacan el Guadalhorce. Debido a su buen clima y la belleza de sus playas, la costa malagueña, llamada "Costa del Sol", recibe miles de turistas a lo largo de todo el año.

Málaga es la segunda provincia más poblada de Andalucía.



SEVILLA

NO 8 DO


Sevilla es una provincia situada en el interior de la región y limita al norte con la Comunidad de Extremadura.

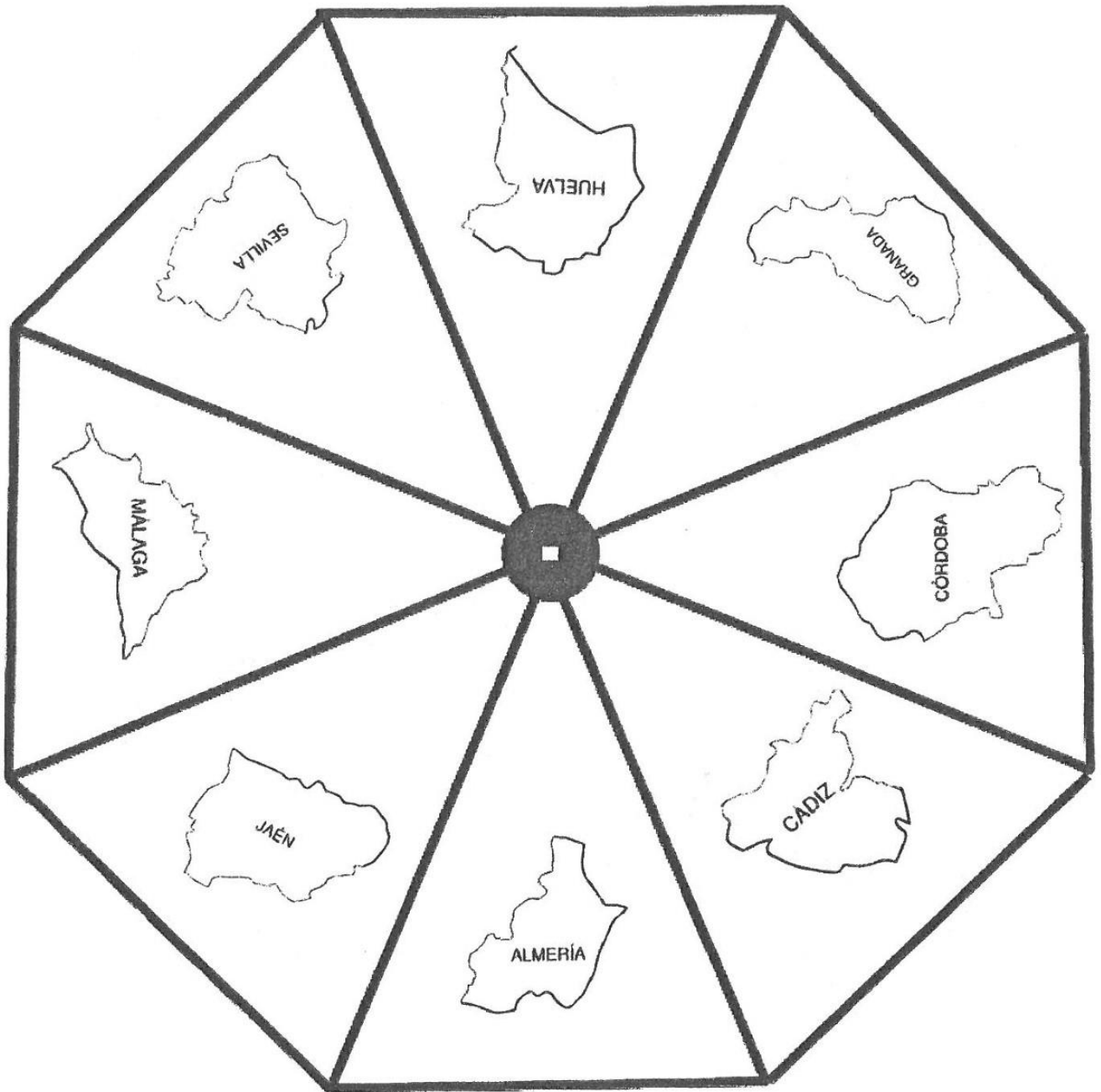
Su principal accidente de relieve es la sierra Padrona, situada en el norte de la provincia. Sin embargo la mayoría del territorio es llano y está recorrido por el río Guadalquivir. En el paisaje sevillano destacan las vegas y las campiñas.

La provincia de Sevilla es la más extensa y poblada de Andalucía.



ACTIVIDADES DE 1er CICLO





ACTIVIDADES

- 1.- LOCALIZA, CON AYUDA DE LA RUEDA, LAS 8 PROVINCIAS QUE COMPONEN LA COMUNIDAD AUTONOMA DE ANDALUCÍA.
- 2.- ESCRIBE EL NOMBRE DE CADA PROVINCIA.
- 3.- COLOREA CADA PROVINCIA CON DIFERENTE COLOR.



¿COMO SE LLAMA LA PROVINCIA DONDE VIVES TÚ?



¿COMO SE LLAMA ESTE SEÑOR?

.....

MANDALA PARA EL DÍA DE ANDALUCÍA



ACTIVIDADES 2º Y 3º CICLO

¿A quién consideramos los andaluces el padre de la Patria Andaluza?

¿En qué provincia nació?

¿Qué representan los colores blanco y verde de nuestra bandera?

¿Qué significa ANDALUCIA POR SI, PARA ESPAÑA Y LA HUMANIDAD?

¿Cuál es nuestra norma más importante y qué año se creó?

¿Qué tres grandes unidades de relieve se distinguen en Andalucía?

Escribe verdadero o Falso:

_____ El clima de Andalucía es el Mediterráneo.

_____ Andalucía no tiene espacios naturales.

_____ Andalucía tiene mil kilómetros de costa.

_____ El 20% del territorio andaluz se encuentra protegido.

_____ El 28 de febrero celebramos el día del flamenco.

_____ El Mulhacen es un pico de Sierra Nevada.

Nombra tres ríos de la vertiente Atlántica.

Nombra tres ríos de la vertiente Mediterránea.

¿Cuál es el río más importante de Andalucía?

¿Cuál es la provincia más árida de Andalucía?

¿Qué provincia está bañada por el Océano Atlántico y el Mar Mediterráneo?

¿En qué provincia es frecuente encontrar paisajes nevados?

¿En qué provincia se encuentra la Costa del Sol?

¿Qué provincia limita con las Comunidades de Extremadura y Castilla - La Mancha?

¿En qué provincia se encuentran las marismas?

¿Cuál es la provincia más extensa y poblada de Andalucía?

¿En qué provincia nace el río Guadalquivir?

En el siguiente mapa colorea Andalucía y coloca el nombre de todas las fronteras o límites.

0000
0000
0000

